



**КОМИТЕТ ИМУЩЕСТВЕННЫХ ОТНОШЕНИЙ
АДМИНИСТРАЦИИ ПЕРМСКОГО МУНИЦИПАЛЬНОГО ОКРУГА**

РЕШЕНИЕ

о размещении объектов № 47

Пермский край
Пермский округ

13.01.2023

Комитет имущественных отношений администрации Пермского муниципального района разрешает Акционерному обществу «Газпром газораспределение Пермь» (ИНН 5902183841, ОГРН 1025900512670, почтовый адрес: 614000, г. Пермь, ул. Петропавловская, 43)

размещение объекта «газопровод давлением до 1,2 Мпа, для размещения которого не требуется разрешения на строительство»

на землях муниципальная собственность

на срок 1 год с 13.01.2023 г. по 12.01.2024 г.

Местоположение: Пермский край, Пермский м.о., п. Юг, ул. Чернышевского, к дому 67.

Приложение: схема предполагаемых к использованию земель или части земельного участка.

Особые условия использования:

1. При размещении объекта учесть параметры ширины проезда улично-дорожной сети, во избежание сужения полосы отвода дороги.
2. Получение разрешения на производство земляных работ.

Председатель комитета
имущественных отношений
администрации Пермского
муниципального округа



Д.В. Ракицкий

Схема предполагаемых к использованию земель или части земельного участка

Объект: Газопровод давлением до 1,2 Мпа, для размещения которого не требуется разрешения на строительство

Местоположение: расположенных по адресу: Пермский край, м.р-н Пермский, с.п. Юговское, п Юг, ул Чернышевского, к дому 67

Каталог координат, м

№ точки границы	X	Y
n1	486263.20	2227095.14
n2	486263.66	2227093.43
n3	486265.97	2227084.89
n4	486266.05	2227084.54
n5	486284.20	2227088.99
n6	486281.42	2227099.68
n1	486263.20	2227095.14

Площадь земель или части земельного участка, кв.м.: 206

Категория земель: земли населенных пунктов

Вид разрешенного использования: -

Описание границ смежных землепользователей:

От точки n1 до точки n3 - земельный участок с кадастровым номером 59:32:2430001:5094


От точки n3 до точки n4 - земли общего пользования

От точки n4 до точки n1 - земельный участок с кадастровым номером 59:32:2430001:5394


Условные обозначения:



- предполагаемый участок земель, на которых планируется размещение объекта




- границы и номер земельного участка, сведения о которых внесены в ЕГРН



- границы и номер объекта капитального строительства, сведения о которых внесены в ЕГРН



- граница кадастрового квартала



- зоны с особыми условиями использования территории, сведения о которых внесены в ЕГРН

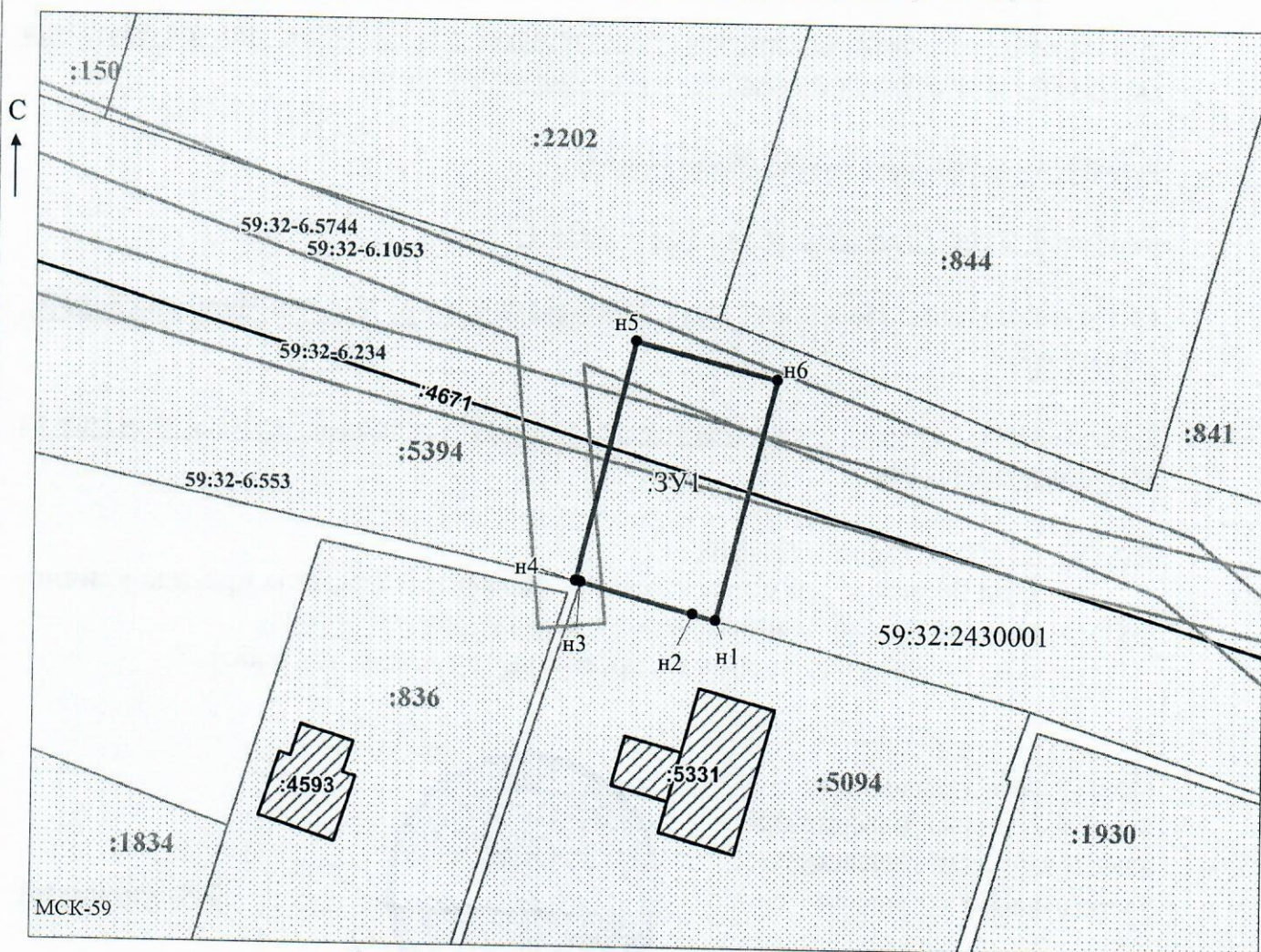
:3У1

- обозначение запрашиваемого земельного участка



- характерная точка границ земель или части земельного участка

59:32:2430001 - номер кадастрового квартала



Заявитель:

МП

(подпись, расшифровка подписи)

(для юридических лиц

и индивидуальных предпринимателей)

Масштаб 1:500

/ Осипова А.Д.